



**КОМИТЕТ ИМУЩЕСТВЕННЫХ ОТНОШЕНИЙ  
АДМИНИСТРАЦИИ ПЕРМСКОГО МУНИЦИПАЛЬНОГО ОКРУГА**

**РЕШЕНИЕ**

о размещении объектов № 373

Пермский край  
Пермский муниципальный округ

17.02.2025

Комитет имущественных отношений администрации Пермского муниципального округа разрешает Акционерному обществу «Газпром газораспределение Пермь» (ИНН 5902183841, ОГРН 1025900512670, почтовый адрес: 614000, г. Пермь, ул. Петропавловская, 43)

размещение объекта «Газопровод давлением до 1.2 Мпа, для размещения которого не требуется разрешения на строительство»

на землях муниципальной собственности

на срок 1 год

Местоположение: Пермский край, м.о. Пермский, д. Кондратово, ул. 4-ая Лесная, з/у 2

Приложение: схема предполагаемых к использованию земель или части земельного участка.

Особые условия использования:

- 1) При размещении газопровода учесть параметры ширины проезда улично-дорожной сети, во избежание сужения полосы отвода дороги.
- 2) При условии получения разрешения на производство земляных работ.

Заместитель председателя комитета

(подпись печать)

М.В. Королева



# Схема предполагаемых к использованию земель или части земельного участка

Объект: Газопровод давлением до 1,2 Мпа, для размещения которого не требуется разрешения на строительство

Местоположение: расположенных по адресу: Пермский край, м.о. Пермский, д. Кондратово, ул. 4-ая Лесная, з/у 2

Площадь земель или части земельного участка, кв.м.: 50

Категория земель: земли населенных пунктов

Вид разрешенного использования: -

Описание границ смежных землепользователей:

От точки н1 до точки н2 - земельный участок с кадастровым номером 59:32:3410008:334

От точки н2 до точки н3 - земельный участок с кадастровым номером 59:32:0000000:12650



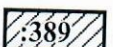

От точки н3 до точки н4 - земельный участок с кадастровым номером 59:32:3410008:6

От точки н4 до точки н5 - земельный участок с кадастровым номером 59:32:3410008:265


От точки н5 до точки н1 - земельный участок с кадастровым номером 59:32:0000000:12650

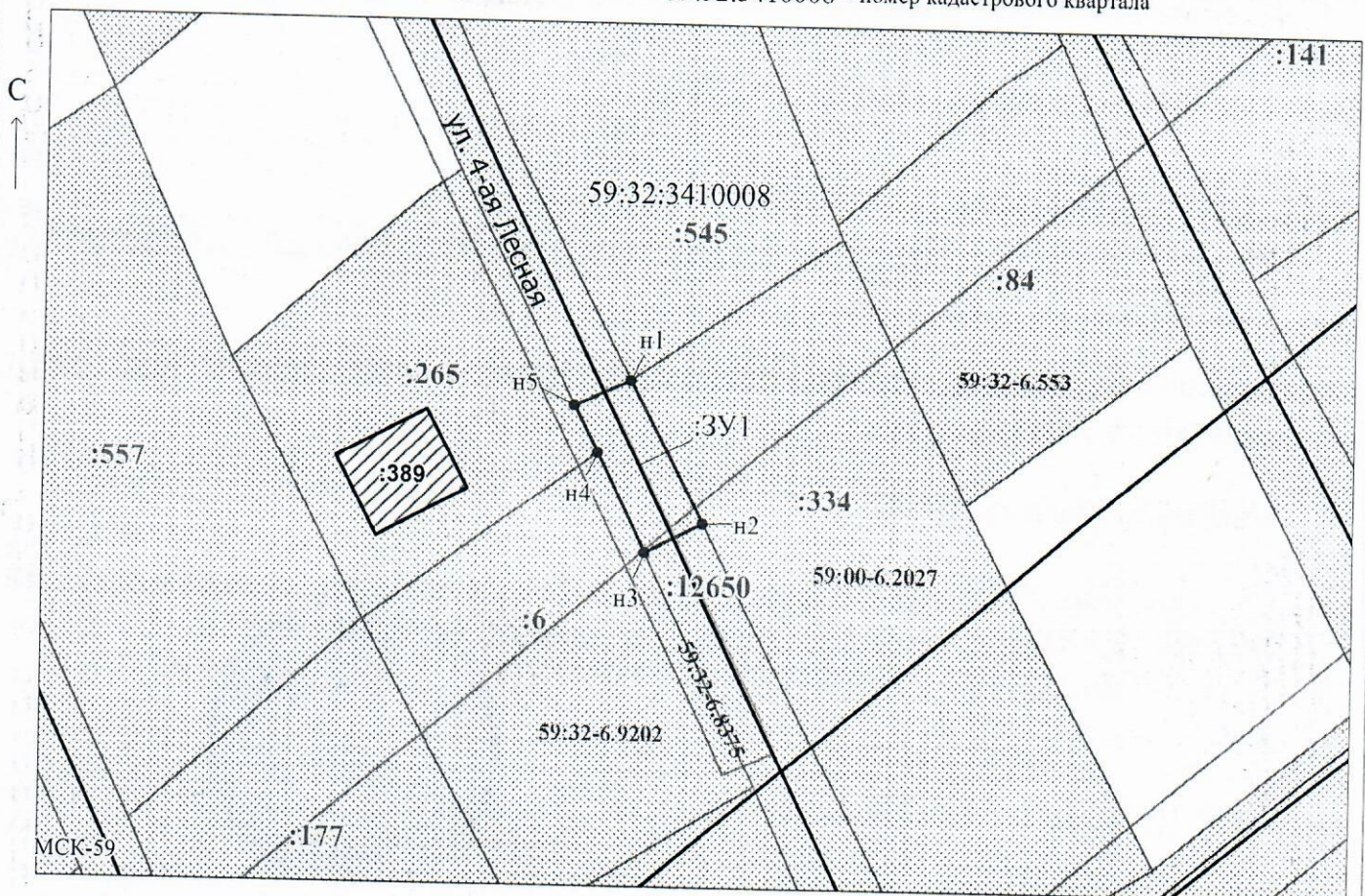
Каталог координат, м

№ точки границы	X	Y
н1	515101.12	2222008.97
н2	515091.26	2222014.17
н3	515089.26	2222010.09
н4	515096.03	2222006.71
н5	515099.33	2222005.01
н1	515101.12	2222008.97

-  - предполагаемый участок земель, на которых планируется размещение объекта
-  :6 - границы и номер земельного участка, сведения о которых внесены в ЕГРН
-  :389 - границы и номер объекта капитального строительства, сведения о которых внесены в ЕГРН
-  - граница кадастрового квартала

### Условные обозначения:

-  59:32-6.9202 - зоны с особыми условиями использования территории, сведения о которых внесены в ЕГРН
- :ЗУ1 - обозначение запрашиваемого земельного участка
- н1 - характерная точка границ земель или части земельного участка
- 59:32:3410008 - номер кадастрового квартала



Заявитель: Егошина И.В. / Егошина И.В.  
 МП (подпись, расшифровка подписи)

Масштаб 1:400

(для юридических лиц  
и индивидуальных предпринимателей)